

Ente Público: Entidades Paraestatales del Estado de Chiapas
Comisión de Caminos e Infraestructura Hidráulica
Montos que reciban, obras y acciones a realizar con el FAIS

Monto que reciban del FAIS: \$ 574,831,705.7

Obra o acción a realizar	Costo	Ubicación			Metas	Beneficiarios
		Entidad	Municipio	Localidad		
574,831,705.70						
Construcción de la Planta de Tratamiento de Aguas Residuales, en la Localidad de Nueva Morelia, Municipio de Amatenango de la Frontera	2,952,082.04	Chiapas	Amatenango de la Frontera	Nueva Morelia	0%	Población de alta marginación
Construcción del Sistema Integral de Agua Potable en las Localidades Rancho Narvaez (Barrio Banotic y Noctic), Sta. Ana, Bautista Grande (Barrio Pajvilo y Bavits), Ukumtic y Jeshbotic, Mpio. de Chamula	6,271,796.48	Chiapas	Chamula	Rancho Narvaez (Barrio Banotic y Noctic), Sta. Ana, Bautista Grande (Barrio Pajvilo y Bavits), Ukumtic, Jeshbotic	0%	Población de alta marginación
Construcción de Tanques Individuales de Captación Pluvial (150), en la Localidad de Tzametel en el Municipio de San Juan Cancuc	9,572,084.23	Chiapas	San Juan Cancuc	Tzametel	0%	Población de muy alta marginación
Construcción del Sistema de Alcantarillado Sanitario (Terminación), para beneficiar a la localidad de Llano Grande en el municipio de Bochil.	3,727,566.92	Chiapas	Bochil	Llano Grande	0%	Población de alta marginación
Construcción de Tanques de Almacenamiento Pluvial (Ampliación), en la Localidad de El Trapichito, Municipio de Las Margaritas	973,423.94	Chiapas	Las Margaritas	El Trapichito	0%	Población de muy alta marginación
Camino: Chicoasen - Tecpatán - Malpaso, tramo: km. 0+000 al km. 98+200	44,671,053.65	Chiapas	Tecpatán	Tecpatán	0%	Población de media marginación
Camino: E.C. (Puerto Cate - El Bosque) a San Pedro Nichtalucum, tramo: km. 0+000 al km. 4+000	8,219,633.81	Chiapas	El Bosque	El Bosque	0%	Población de alta marginación

Ente Público: Entidades Paraestatales del Estado de Chiapas
Comisión de Caminos e Infraestructura Hidráulica
Montos que reciban, obras y acciones a realizar con el FAIS
Monto que reciban del FAIS: \$ 574,831,705.7

Obra o acción a realizar	Costo	Ubicación			Metas	Beneficiarios
		Entidad	Municipio	Localidad		
Camino: Jitotol - San Andres Duraznal, tramo: km. 0+000 - km. 24+800	16,000,000.00	Chiapas	Jitotol	Jitotol	0%	Población de alta marginación
Camino: Chamic - Ejido Tamaulipas, tramo: km. 0+000 - km. 30+000	38,282,579.57	Chiapas	Frontera Comalapa	Frontera Comalapa	0%	Población de media marginación
Camino: E.C. (Cate - Simojovel - Huitiupan) - Ramal a los Platanos, tramo: km. 0+000 - km. 6+500	13,224,024.20	Chiapas	El Bosque	El Bosque	0%	Población de alta marginación
Camino: Cate - Larrainzar - E.C. (Chenalho - Pantelho), tramo: km. 0+000 - km. 37+300	30,534,429.56	Chiapas	Larrainzar	Varias	0%	Población de alta marginación
Camino: Motozintla - Niquivil - Pavencul, tramo: km. 0+000 al km. 42+300	20,335,028.52	Chiapas	Motozintla	Varias	0%	Población de muy alta marginación
Camino: Simojovel - San Andrés Duraznal, tramo: km. 0+000 - km. 21+600	12,251,888.85	Chiapas	Simojovel	Varias	0%	Población de alta marginación
Camino: Temo - Chilon - Yajalon - Tila - Salto de Agua; Tramo: km. 0+000 - km. 116+000	120,000,000.00	Chiapas	Chilón	Varias	0%	Población de muy alta marginación
Camino: Independencia - Siltepec, tramo: km. 0+000 - km. 61+600	35,603,448.28	Chiapas	Ángel Albino Corzo	Jaltenango de la Paz (Ángel Albino Corzo)	0%	Población de alta marginación
Camino: Ocozocoautla de Espinosa - Apic pac- Embarcadero, tramo: km. 0+000 - km. 51+520	12,879,923.25	Chiapas	Ocozocoautla de Espinosa	Apic Pac	0%	Población de alta marginación

Ente Público: Entidades Paraestatales del Estado de Chiapas
Comisión de Caminos e Infraestructura Hidráulica
Montos que reciban, obras y acciones a realizar con el FAIS
Monto que reciban del FAIS: \$ 574,831,705.7


Obra o acción a realizar	Costo	Ubicación			Metas	Beneficiarios
		Entidad	Municipio	Localidad		
Modernización y ampliación del camino: E.C. (Las Ollas - Tzontehuitz) – Kotelte, tramo del km. 0+000 al km. 4+900	23,352,807.49	Chiapas	Chamula	Varias	0%	Población de muy alta marginación
Modernización y ampliación del camino E.C. (Bochil - Luis Espinosa) - Garrido Canaval (Chavarria), tramo: del km 0+000 al km 11+000	23,924,801.64	Chiapas	Bochil	Varias	0%	Población de alta marginación
Modernización y ampliación del camino: Los Ángeles- Argentina, tramo del km 0+000 al km 6+700	13,535,616.91	Chiapas	El Bosque	Varias	0%	Población de alta marginación
Modernización y Ampliación del Camino: Romerillo - Nichnamtic - E.C. Las Ollas, tramo: Km. 0+000 - Km. 7+660	22,212,493.57	Chiapas	Chamula	Romerillo	0%	Población de muy alta marginación
Modernización y Ampliación del Camino: Yaalchitom - E.C. Francisco Romo Serrano, tramo: km. 0+000 - km. 4+860	33,871,409.33	Chiapas	Chamula	Yalchitom	0%	Población de muy alta marginación
Modernización y Ampliación del Camino: Ribera Portillo - Colonia Miguel Hidalgo, tramo: km 0+000 - km 2+500	18,125,229.47	Chiapas	San Fernando	Varias	0%	Población de alta marginación
Modernización y Ampliación del Camino: San Fernando - Monterrey- Las Maravillas, tramo: km 0+000 - km 20+000	8,337,622.51	Chiapas	San Fernando	Varias	0%	Población de alta marginación
Modernización y Ampliación del Camino: Yalcook- Rafael Ramirez - Rafael Pascacio Gamboa, tramo: km 0+000 - km 31+500	18,504,680.00	Chiapas	Las Margaritas	Rafael Ramirez	0%	Población de alta marginación

Ente Público: Entidades Paraestatales del Estado de Chiapas
Comisión de Caminos e Infraestructura Hidráulica
Montos que reciban, obras y acciones a realizar con el FAIS

Monto que reciban del FAIS: \$ 574,831,705.7


Obra o acción a realizar	Costo	Ubicación			Metas	Beneficiarios
		Entidad	Municipio	Localidad		
Modernización y Ampliación del Camino: E.C. (Icalumtic-Aldama), tramo: km. 0+000 - km. 7+080	18,274,445.88	Chiapas	Chamula	Icalumtic	0%	Población de alta marginación
Modernización y Ampliación del Camino: E.C. (Agustín Rubio - Ignacio Zaragoza) - Cerro Las Campanas - Villaflores - San Lorenzo - Reforma y Planada, Tramo: Km. 0+000 - Km. 27+000	19,193,635.60	Chiapas	Amatán	Varias	0%	Población de muy alta marginación

ELABORO



LIC. ANIBAL LÓPEZ MARTÍNEZ
JEFA DEL DEPARTAMENTO DE CONTROL Y EVALUACIÓN

Vo.Bo.




LIC. AGUSTÍN ESTRADA LARA
DIRECTOR DE PLANEACIÓN



Entidad Federativa: Chiapas
Comisión de Caminos e Infraestructura Hidráulica
Ejercicio y Destino del Gasto Federalizado y Reintegros
Al período: Del 01 de Enero al 31 de Marzo de 2020



Programa o Fondo	Destino de los Recursos	Ejercicio		Reintegro
		Devengado	Pagado	
FAIS Entidades (FISE). Ramo 33 - I003	Infraestructura Carretera	14,488,207.13	14,488,207.13	0.00


L.A. YAZMÍN CONSTANTINO MARÍN
JEFE DE LA UNIDAD DE APOYO ADMINISTRATIVO